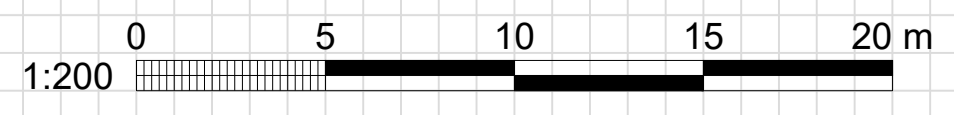


Kryss med Osøvegen

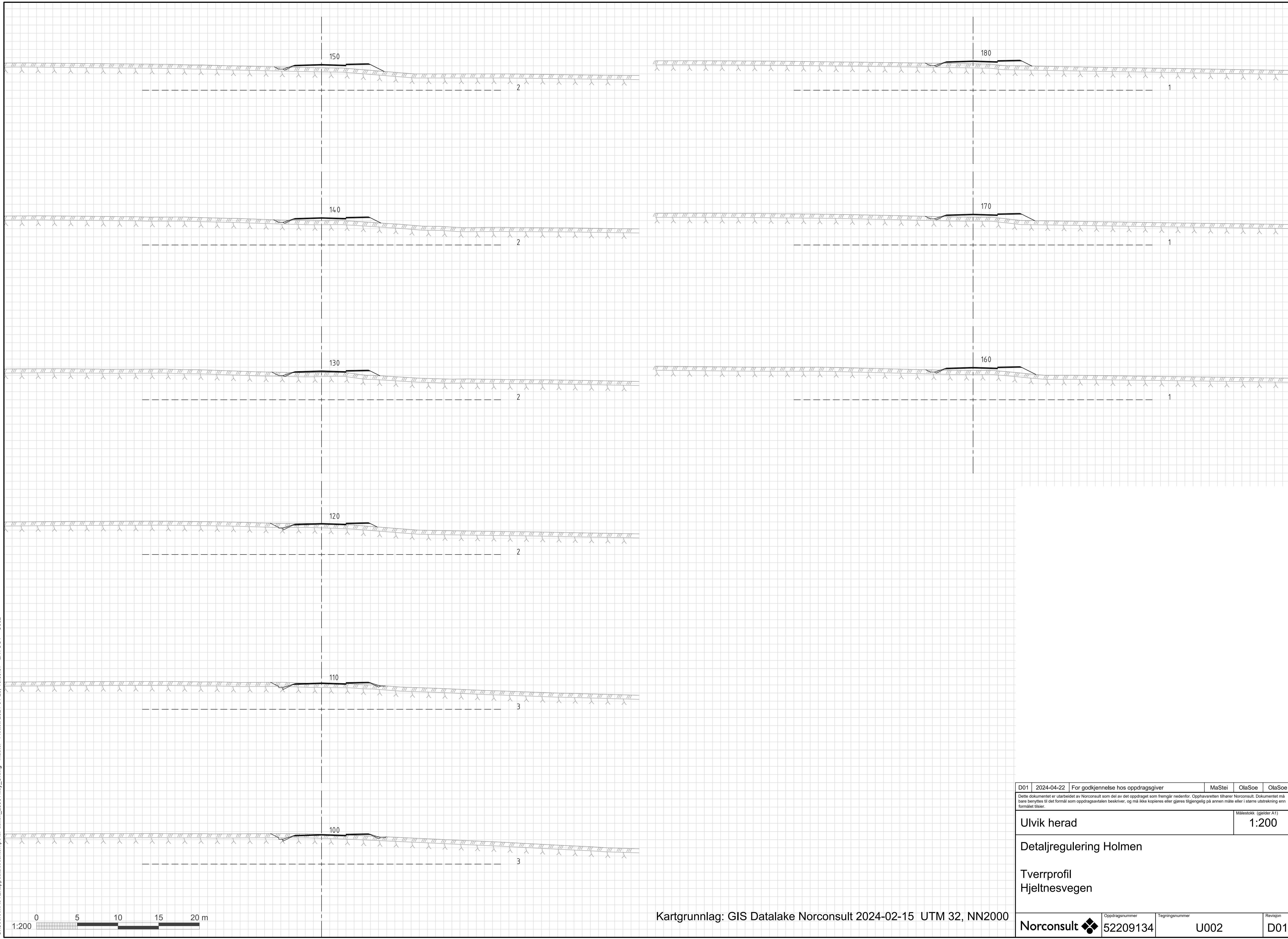
Kryss med Osøvegen



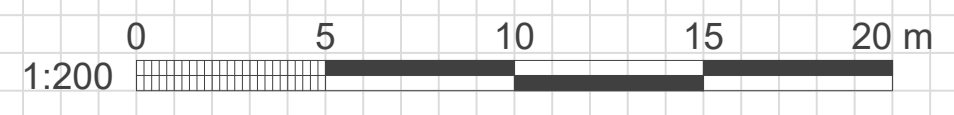
Kartgrunnlag: GIS Datalake Norconsult 2024-02-15 UTM 32, NN2000

D01	2024-04-22	For godkjenning hos oppdragsgiver	MaSteI	OlaSoe	OlaSoe
<small>           Dette dokumentet er utarbeidet av Norconsult som del av det oppdraget som fremgår nedenfor. Opphavsretten tilhører Norconsult. Dokumentet må bare benyttes til det formål som oppdragsavtalen beskriver, og må ikke kopieres eller gjøres tilgjengelig på annen måte eller i større utstrekning enn formålet tillater.         </small>					<small>Målestokk (gjelder A1)</small> <b>1:200</b>
<b>Ulvik herad</b>					
<b>Detaljregulering Holmen</b>					
<b>Tverrprofil Hjeltnesvegen</b>					
<b>Norconsult</b>		<small>Oppdragsnummer</small> <b>52209134</b>	<small>Tegningsnummer</small> <b>U001</b>	<small>Revisjon</small> <b>D01</b>	

C:\Users\MASTEI\appdata\local\temp\AcP\publish\_28901\lay\_u.dwg - mastei - Plottet: 2024-04-29 10:39:36 - LAYOUT = U001



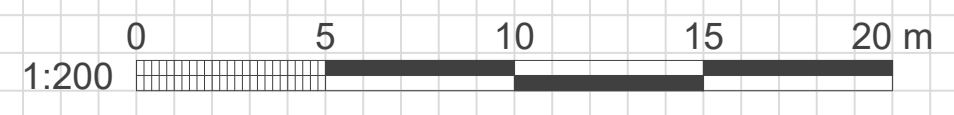
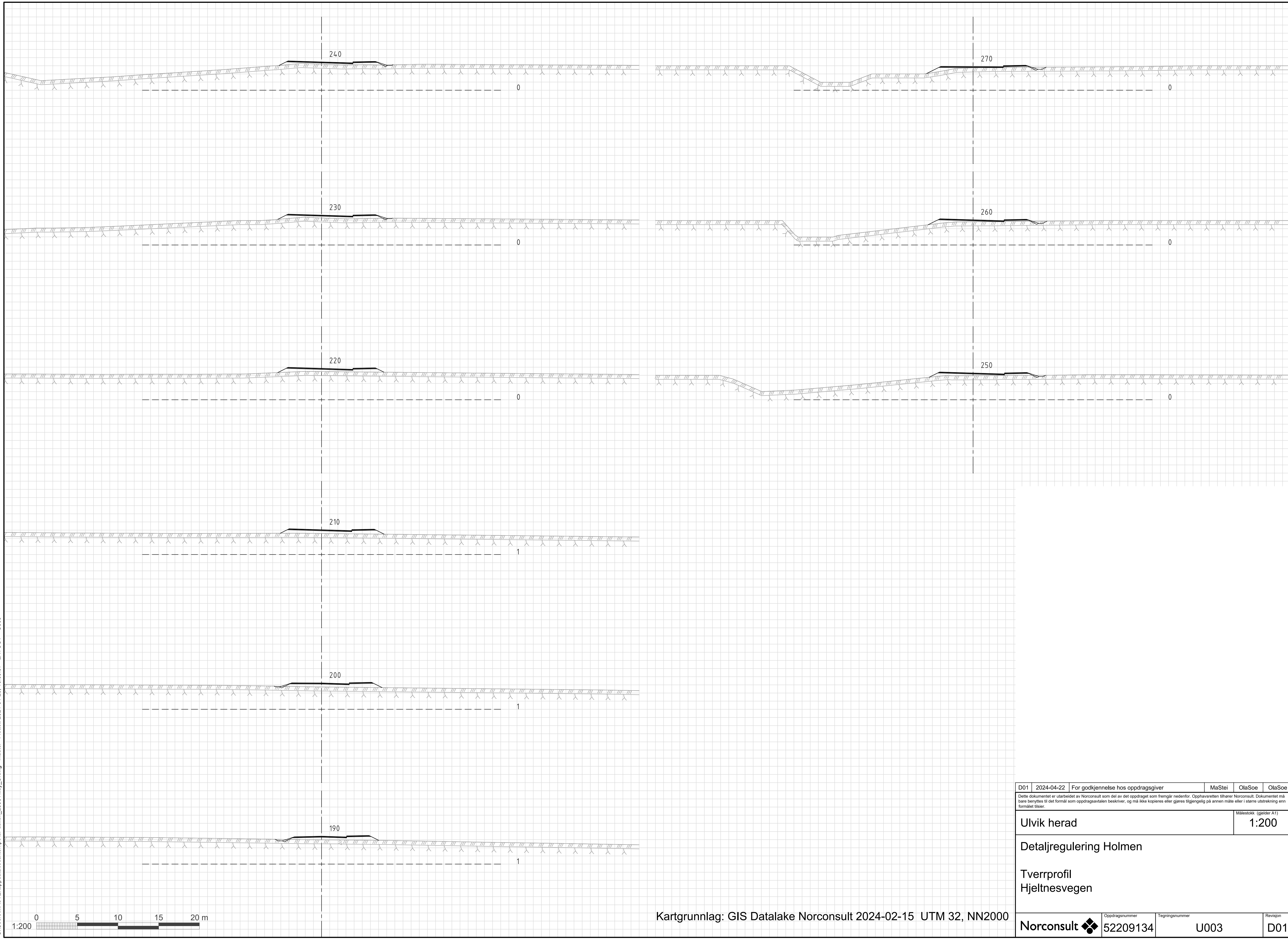
C:\Users\MASTE\I\prosjekter\localtemp\AcP\publish\_29901\lay\_u.dwg - mastei - Plottet: 2024-04-29 10:39:37 - LAYOUT = U002



Kartgrunnlag: GIS Datalake Norconsult 2024-02-15 UTM 32, NN2000

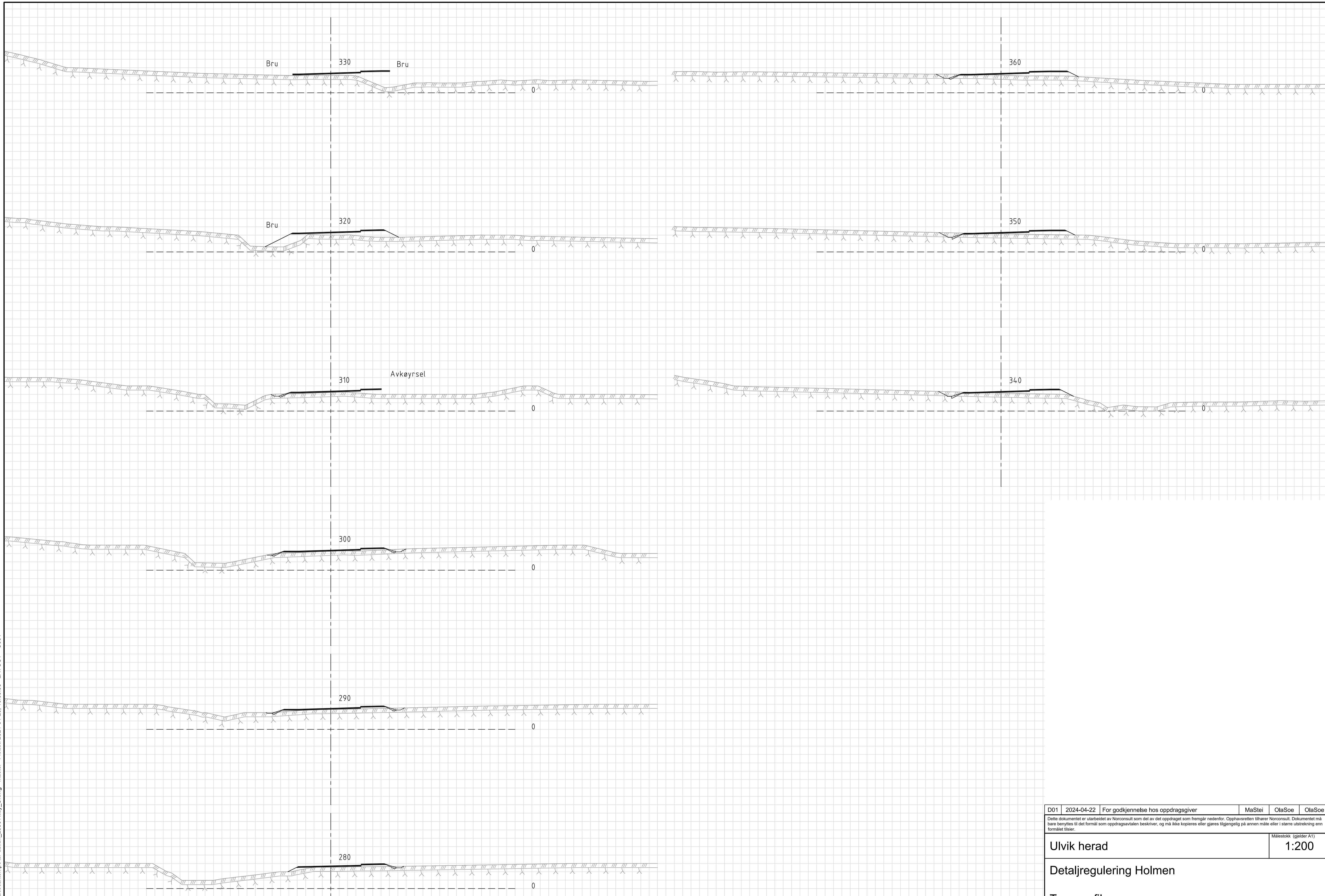
D01	2024-04-22	For godkjenning hos oppdragsgiver	MaSteI	OlaSoe	OlaSoe
<small>Dette dokumentet er utarbeidet av Norconsult som del av det oppdraget som fremgår nedenfor. Opphavsretten tilhører Norconsult. Dokumentet må bare benyttes til det formål som oppdragsavtalen beskriver, og må ikke kopieres eller gjøres tilgjengelig på annen måte eller i større utstrekning enn formålet tillater.</small>					Målestokk (gjelder A1)
Ulvik herad					1:200
Detaljregulering Holmen					
Tverrprofil Hjeltnesvegen					
Norconsult		Oppdragsnummer 52209134	Tegningsnummer U002	Revisjon D01	

C:\Users\MASTEI\appdata\local\temp\AcP\publish\_29901\lay\_u.dwg - mastei - Plottet: 2024-04-29 10:39:37 - LAYOUT = U003

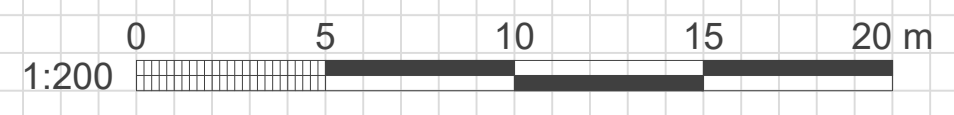


Kartgrunnlag: GIS Datalake Norconsult 2024-02-15 UTM 32, NN2000

D01	2024-04-22	For godkjenning hos oppdragsgiver	MaSteI	OlaSoe	OlaSoe
<small>Dette dokumentet er utarbeidet av Norconsult som del av det oppdraget som fremgår nedenfor. Opphavsretten tilhører Norconsult. Dokumentet må bare benyttes til det formål som oppdragsavtalen beskriver, og må ikke kopieres eller gjøres tilgjengelig på annen måte eller i større utstrekning enn formålet tillater.</small>					<small>Målestokk (gjelder A1)</small> <b>1:200</b>
<b>Ulvik herad</b>					
<b>Detaljregulering Holmen</b>					
<b>Tverrprofil Hjeltnesvegen</b>					
<b>Norconsult</b>		<small>Oppdragsnummer</small> <b>52209134</b>	<small>Tegningsnummer</small> <b>U003</b>	<small>Revisjon</small> <b>D01</b>	

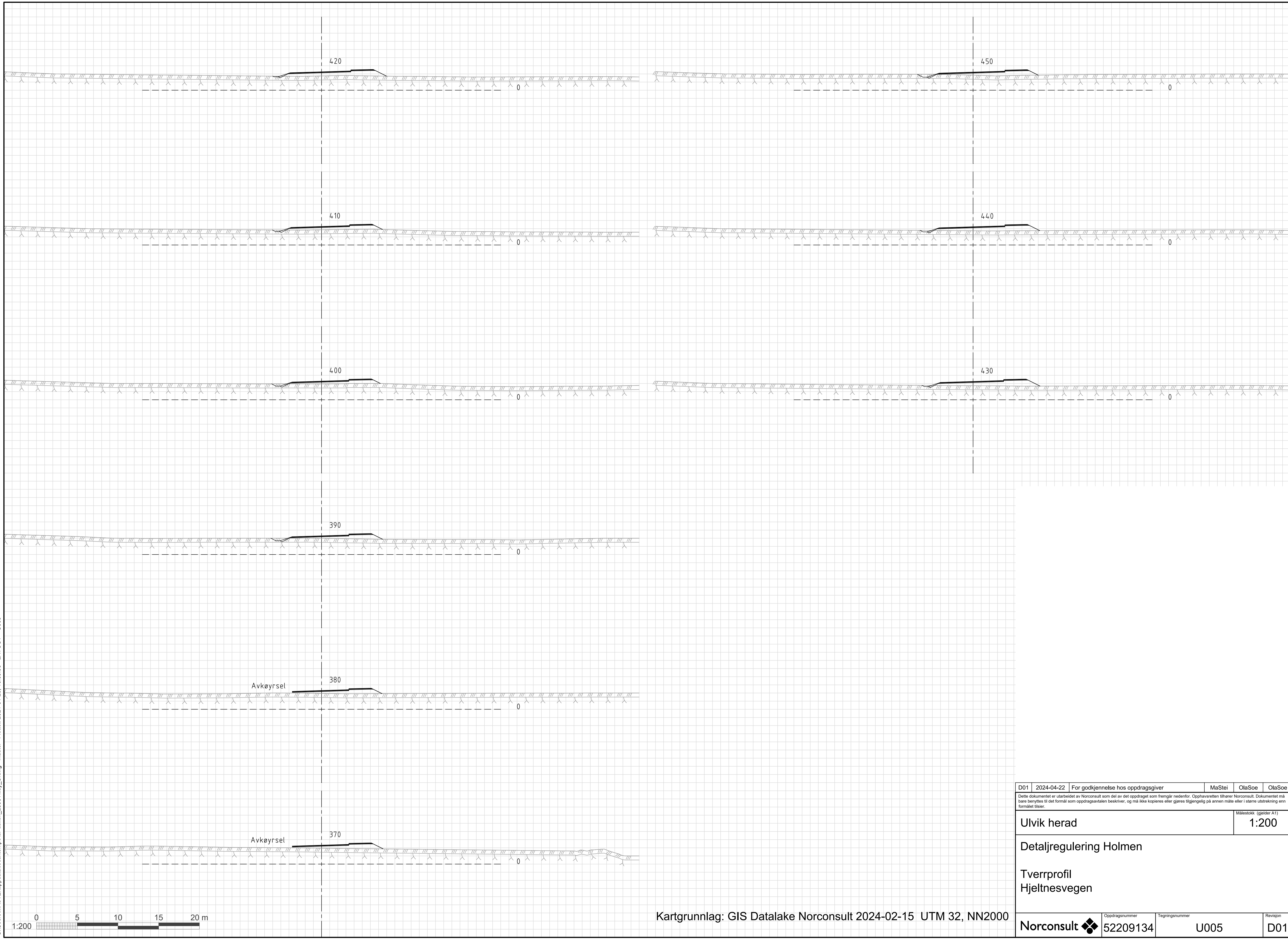


C:\Users\MASTEI\appdata\local\temp\AcP\publish\_28901\lay\_u.dwg - mastei - Plottet: 2024-04-29 10:39:38 - LAYOUT = U004

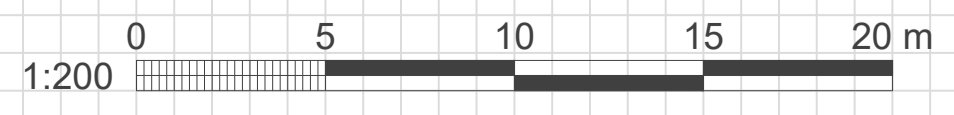


Kartgrunnlag: GIS Datalake Norconsult 2024-02-15 UTM 32, NN2000

D01	2024-04-22	For godkjenning hos oppdragsgiver	MaSteI	OlaSoe	OlaSoe
<small>Dette dokumentet er utarbeidet av Norconsult som del av det oppdraget som fremgår nedenfor. Opphavsretten tilhører Norconsult. Dokumentet må bare benyttes til det formål som oppdragsavtalen beskriver, og må ikke kopieres eller gjøres tilgjengelig på annen måte eller i større utstrekning enn formålet tillater.</small>					<small>Målestokk (gjelder A1)</small> <b>1:200</b>
<b>Ulvik herad</b>					
<b>Detaljregulering Holmen</b>					
<b>Tverrprofil Hjeltnesvegen</b>					
<b>Norconsult</b>		<small>Oppdragsnummer</small> <b>52209134</b>	<small>Tegningsnummer</small> <b>U004</b>	<small>Revisjon</small> <b>D01</b>	

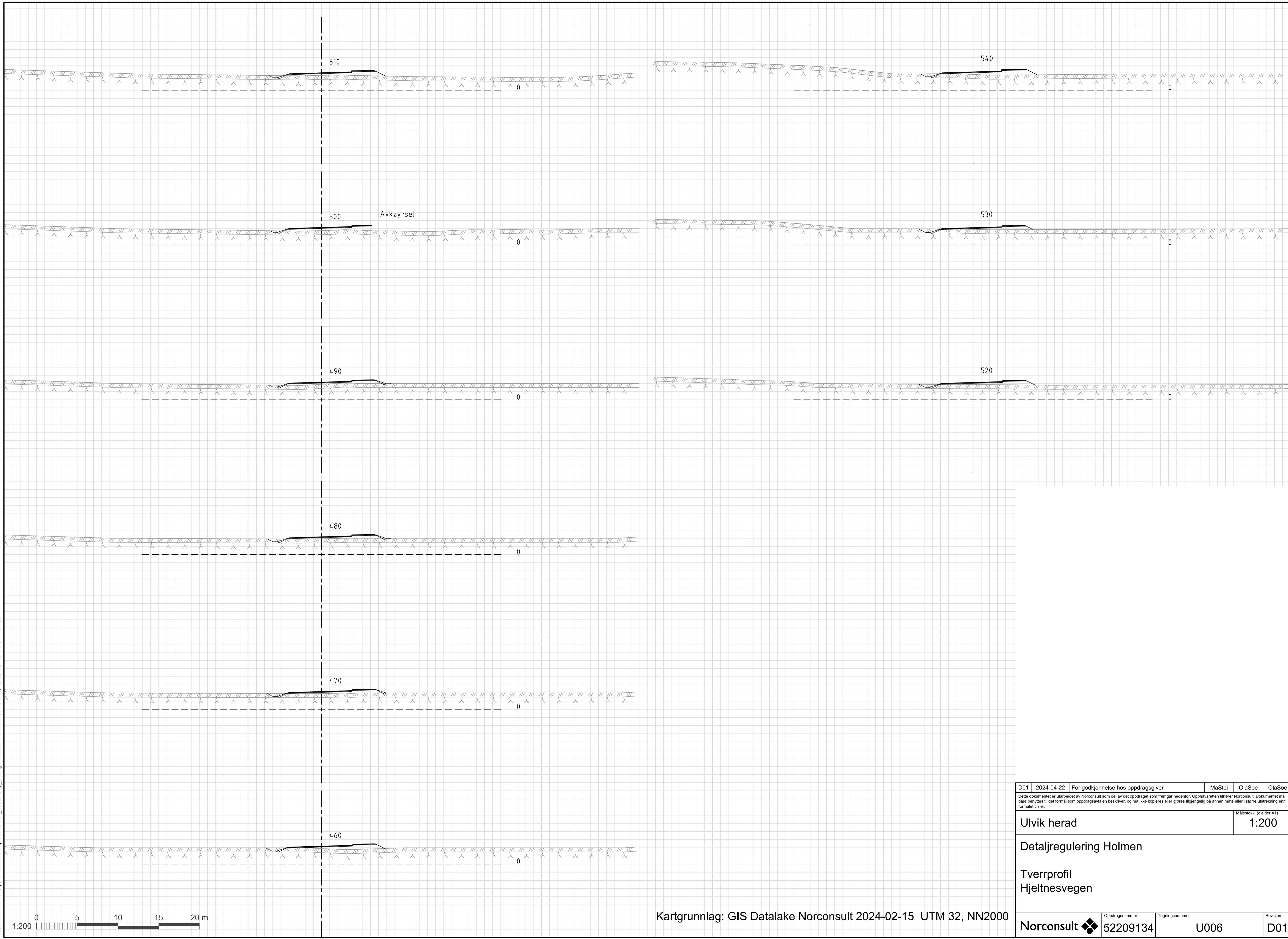


C:\Users\MASTE\OneDrive\localtemp\AcP\publish\_28901\lay\_u.dwg - mastei - Plottet: 2024-04-29 10:39:38 - LAYOUT = U005

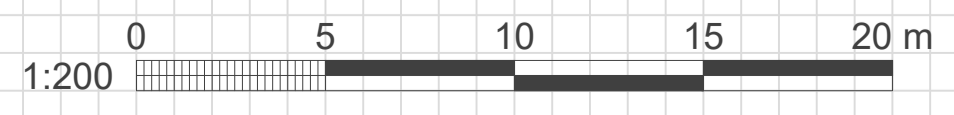


Kartgrunnlag: GIS Datalake Norconsult 2024-02-15 UTM 32, NN2000

D01	2024-04-22	For godkjenning hos oppdragsgiver	MaSte	OlaSoe	OlaSoe
<small>Dette dokumentet er utarbeidet av Norconsult som del av det oppdraget som fremgår nedenfor. Opphavsretten tilhører Norconsult. Dokumentet må bare benyttes til det formål som oppdragsavtalen beskriver, og må ikke kopieres eller gjøres tilgjengelig på annen måte eller i større utstrekning enn formålet tillater.</small>					<small>Målestokk (gjelder A1)</small> <b>1:200</b>
<b>Ulvik herad</b>					
<b>Detaljregulering Holmen</b>					
<b>Tverrprofil Hjeltnesvegen</b>					
<b>Norconsult</b>		<small>Oppdragsnummer</small> <b>52209134</b>	<small>Tegningsnummer</small> <b>U005</b>	<small>Revisjon</small> <b>D01</b>	

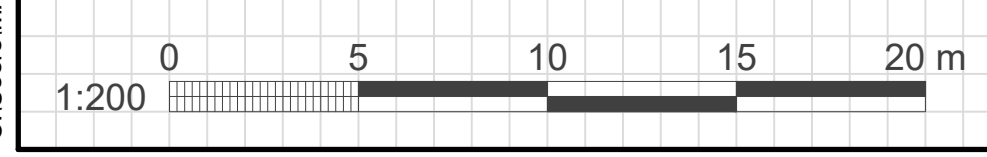
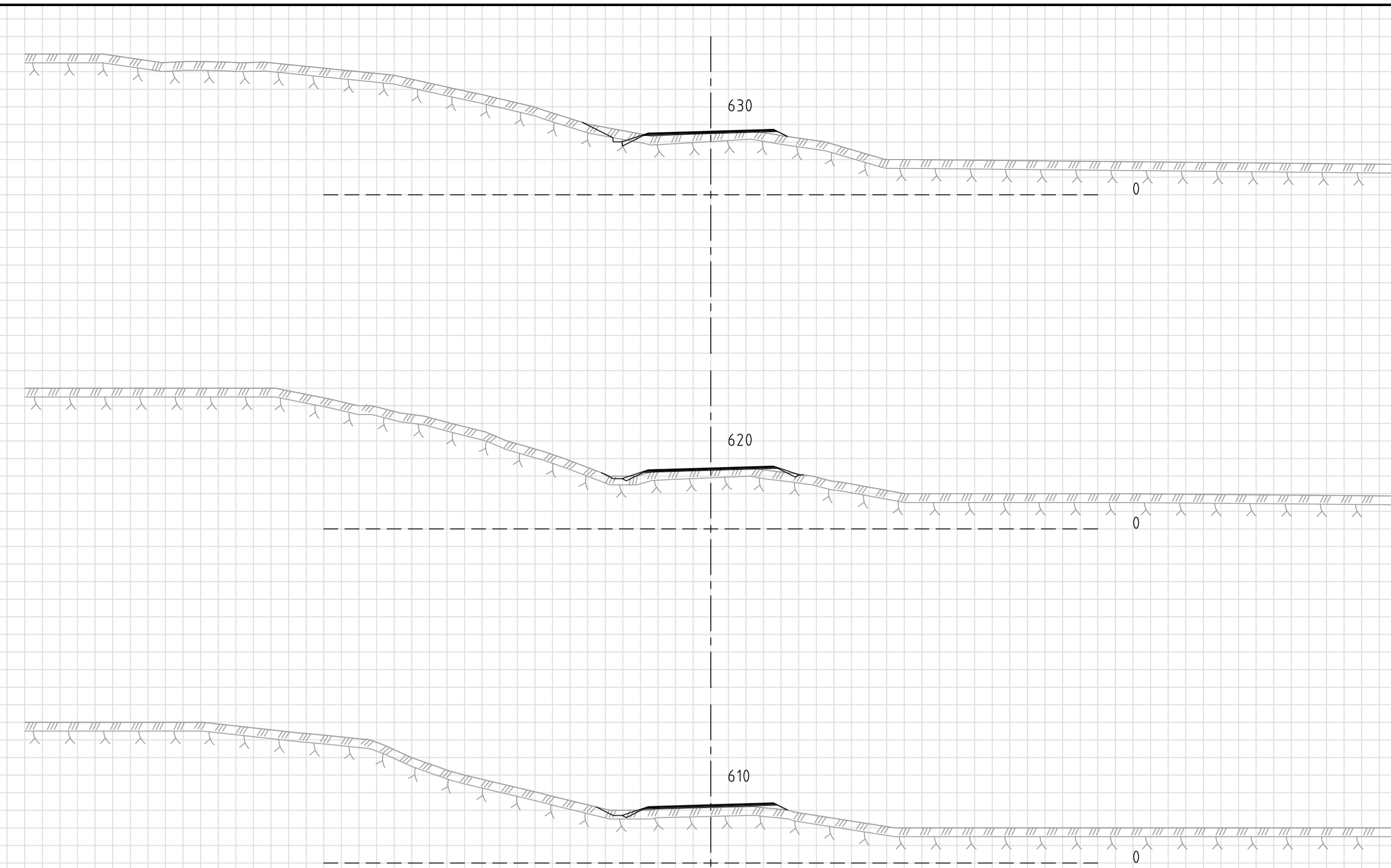
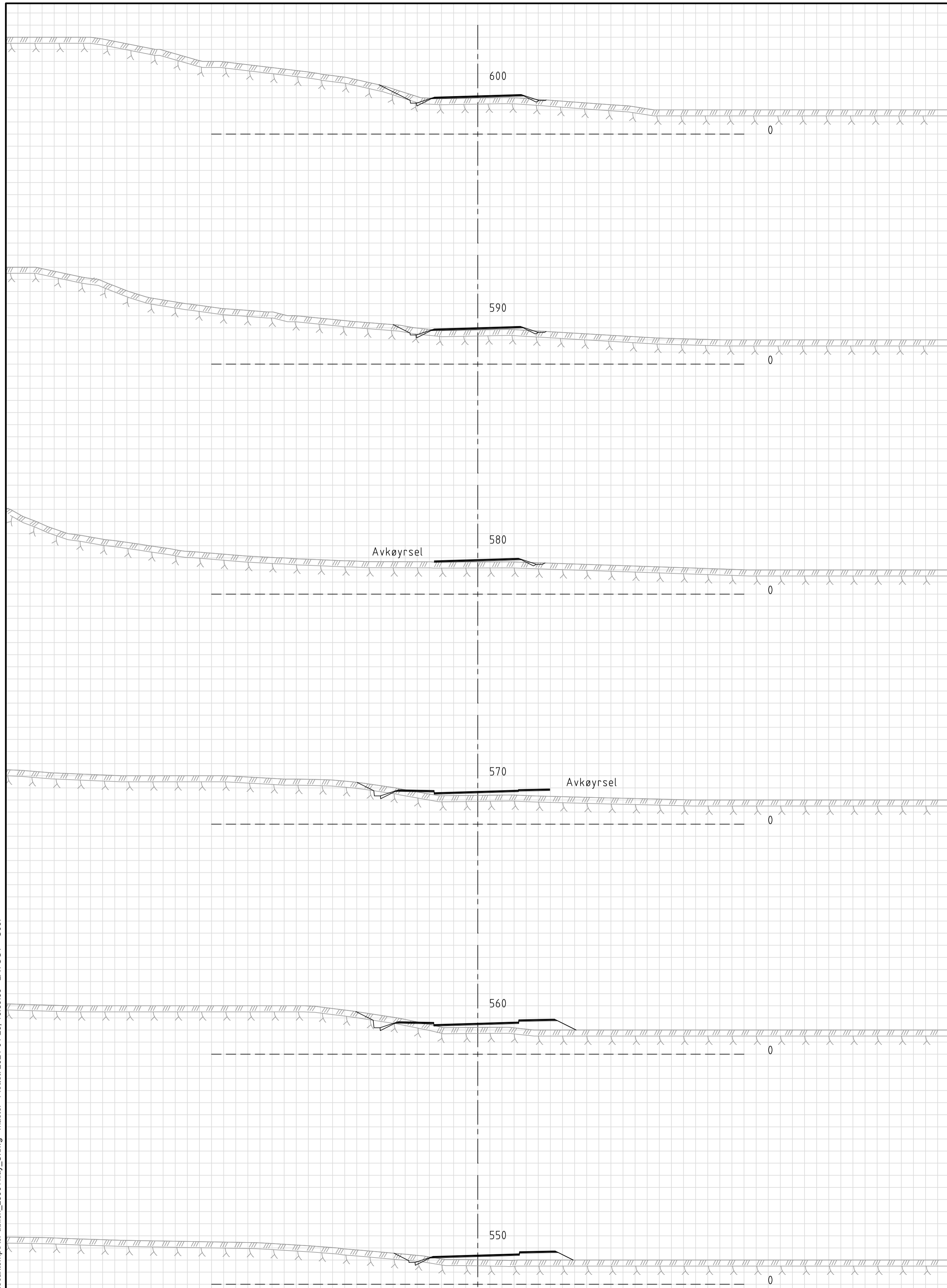


C:\Users\MASTE\OneDrive\localtemp\AcPublish\_28901\lay\_U.dwg - mastei - Plottet: 2024-04-29 10:39:39 - LAYOUT = U006\*



Kartgrunnlag: GIS Datalake Norconsult 2024-02-15 UTM 32, NN2000

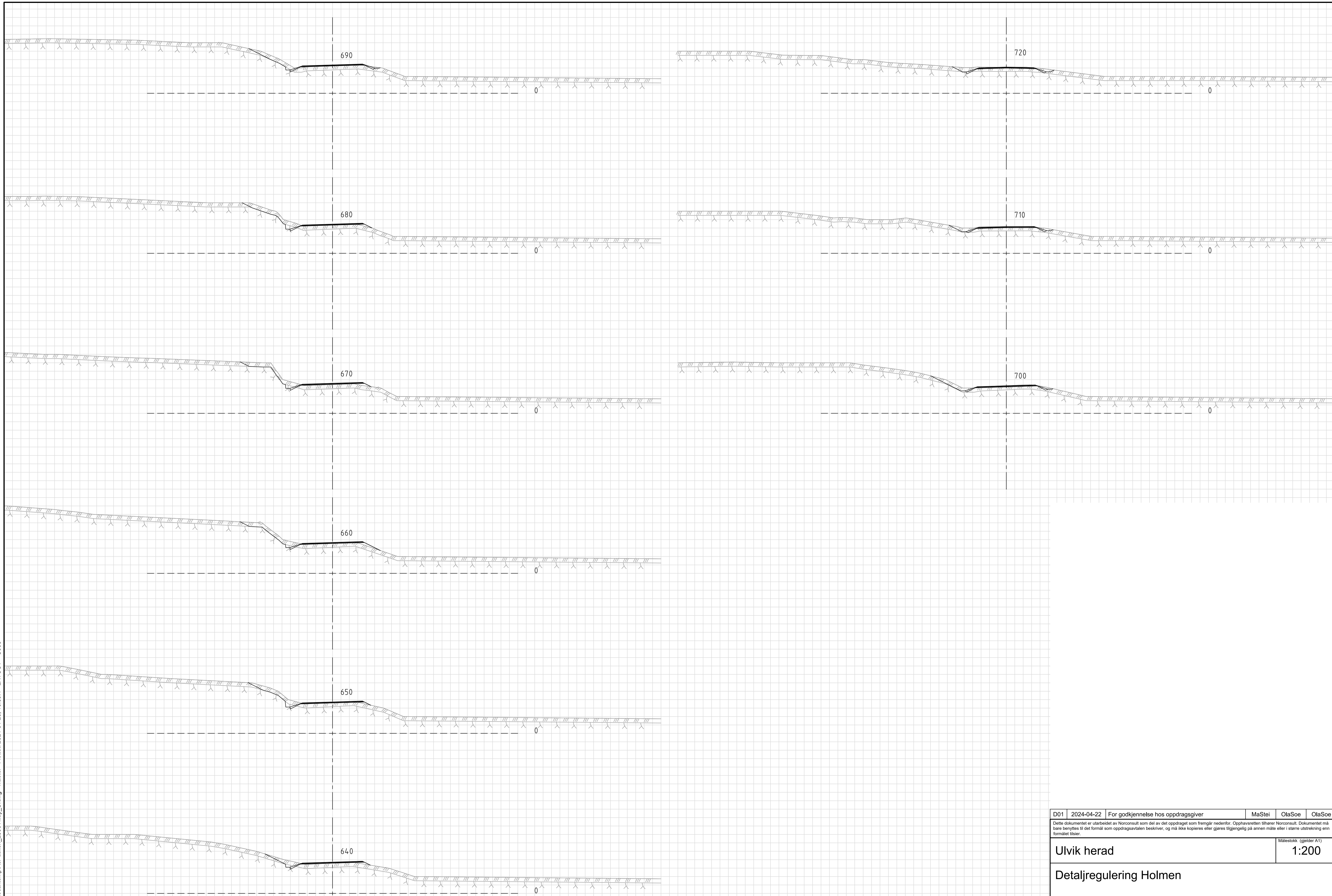
D01	2024-04-22	For godkjenning hos oppdragsgiver	MaSte	OlaSoe	OlaSoe
<small>           Dette dokumentet er utarbeidet av Norconsult som del av det oppdraget som fremgår nedenfor. Opphavsretten tilhører Norconsult. Dokumentet må bare benyttes til det formål som oppdragsavtalen beskriver, og må ikke kopieres eller gjøres tilgjengelig på annen måte eller i større utstrekning enn formålet tillater.         </small>					<small>Målestokk (gjelder A1)</small> <b>1:200</b>
<b>Ulvik herad</b>					
<b>Detaljregulering Holmen</b>					
<b>Tverrprofil Hjeltnesvegen</b>					
<b>Norconsult</b>		<small>Oppdragsnummer</small> <b>52209134</b>	<small>Tegningsnummer</small> <b>U006</b>	<small>Revisjon</small> <b>D01</b>	



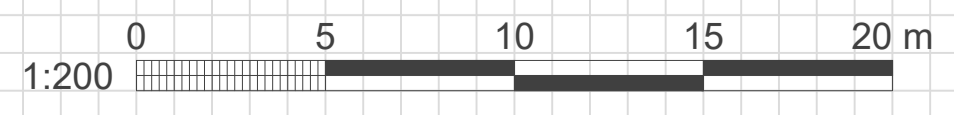
Kartgrunnlag: GIS Datalake Norconsult 2024-02-15 UTM 32, NN2000

D01	2024-04-22	For godkjenning hos oppdragsgiver	MaSteI	OlaSoe	OlaSoe
<small>Dette dokumentet er utarbeidet av Norconsult som del av det oppdraget som fremgår nedenfor. Opphavsretten tilhører Norconsult. Dokumentet må bare benyttes til det formål som oppdragsavtalen beskriver, og må ikke kopieres eller gjøres tilgjengelig på annen måte eller i større utstrekning enn formålet tilsier.</small>					Målestokk (gjelder A1)
Ulvik herad					1:200
<b>Detaljregulering Holmen</b> <b>Tverrprofil</b> <b>Hjeltnesvegen</b>					
<b>Norconsult</b>		Oppdragsnummer	Tegningsnummer	Revisjon	
		52209134	U007	D01	

C:\Users\MASTEI\appdata\local\temp\AcP\publish\_29901\lay\_u.dwg - mastei - Plottet: 2024-04-29 10:39:39 - LAYOUT = U007



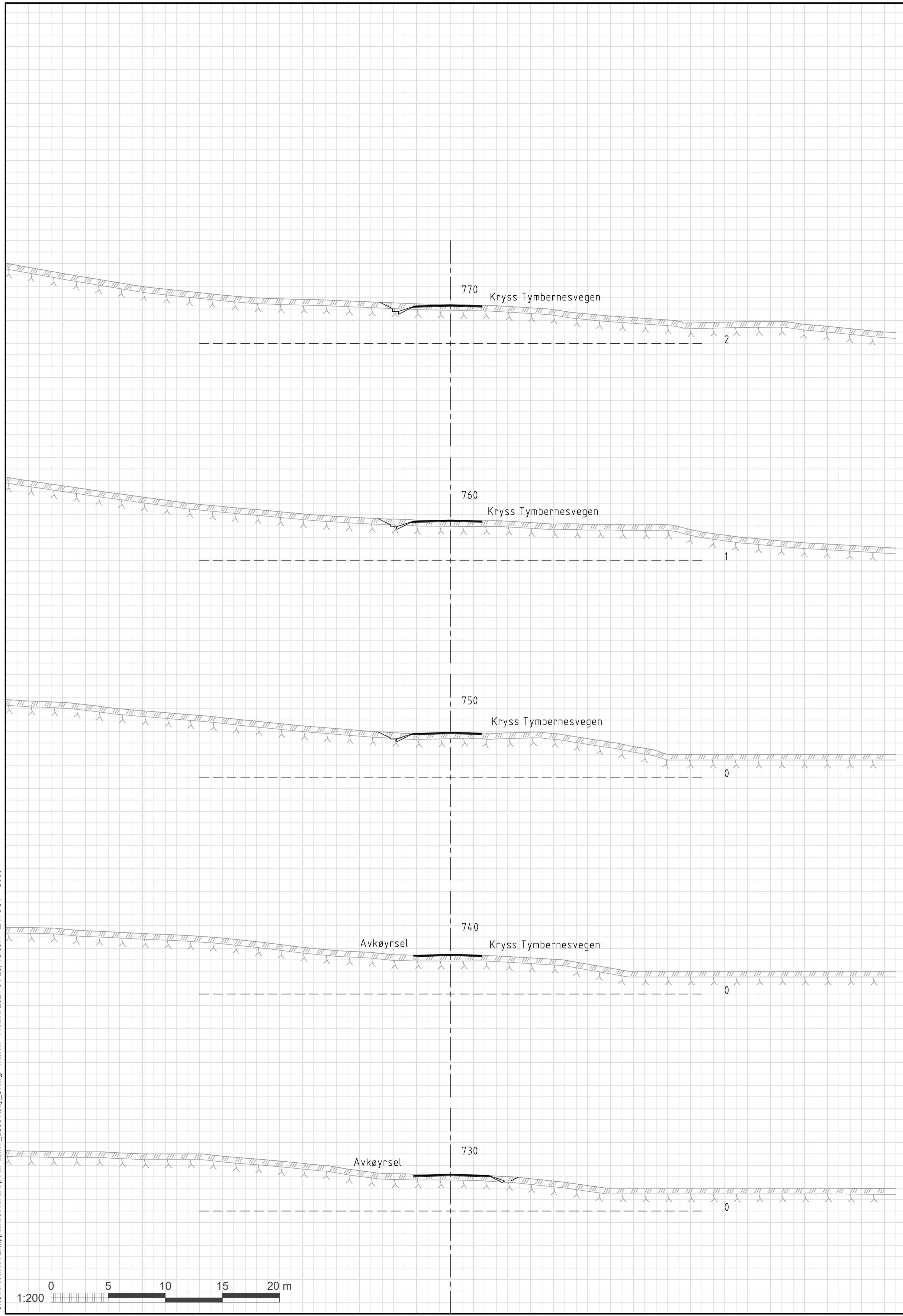
C:\Users\MASTEI\appdata\local\temp\AcP\publish\_28901\lay\_u.dwg - mastei - Plottet: 2024-04-29 10:39:4 - LAYOUT = U008



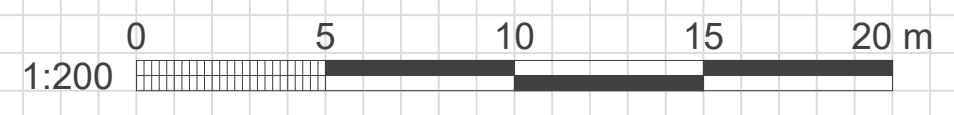
Kartgrunnlag: GIS Datalake Norconsult 2024-02-15 UTM 32, NN2000

D01	2024-04-22	For godkjenning hos oppdragsgiver	MaSteI	OlaSoe	OlaSoe
<small>           Dette dokumentet er utarbeidet av Norconsult som del av det oppdraget som fremgår nedenfor. Opphavsretten tilhører Norconsult. Dokumentet må bare benyttes til det formål som oppdragsavtalen beskriver, og må ikke kopieres eller gjøres tilgjengelig på annen måte eller i større utstrekning enn formålet tilsier.         </small>					<small>Målestokk (gjelder A1)</small> <b>1:200</b>
<b>Ulvik herad</b>					
<b>Detaljregulering Holmen</b>					
<b>Tverrprofil Hjeltnesvegen</b>					
<b>Norconsult</b>		<small>Oppdragsnummer</small> <b>52209134</b>	<small>Tegningsnummer</small> <b>U008</b>	<small>Revisjon</small> <b>D01</b>	





C:\Users\MASTE\OneDrive\localtemp\AcP\publish\_29901\lay\_U.dwg - mastei - Plottet: 2024-04-29 10:39:4 - LAYOUT = U009



Kartgrunnlag: GIS Datalake Norconsult 2024-02-15 UTM 32, NN2000

D01	2024-04-22	For godkjenning hos oppdragsgiver	MaSteI	OlaSoe	OlaSoe
<small>Dette dokumentet er utarbeidet av Norconsult som del av det oppdraget som fremgår nedenfor. Opphavsretten tilhører Norconsult. Dokumentet må bare benyttes til det formål som oppdragsavtalen beskriver, og må ikke kopieres eller gjøres tilgjengelig på annen måte eller i større utstrekning enn formålet tillater.</small>					
Ulvik herad					Målestokk (gjelder A1)
					1:200
<b>Detaljregulering Holmen</b> <b>Tverrprofil</b> <b>Hjeltnesvegen</b>					
Norconsult		Oppdragsnummer	Tegningsnummer	Revisjon	
		52209134	U009	D01	