



# Utskrift fra Norkart AS kartklient

Dato: 08.05.2024

Målestokk: 1:5000

Koordinatsystem: UTM 32N



## Tegnforklaring





### Matrikkelkart

-  Grunneiendom
-  Hjelpelinje veg
-  Hjelpelinje fiktiv
-  Hjelpelinje vannkant
-  Skissenyaktighet (metode 80 / 81 / 82)
-  Grense  $\leq 10$  cm
-  Grense  $\leq 30$  cm
-  Grense  $< 200$  cm
-  Grense  $< 500$  cm
-  Grense  $\geq 500$  cm





### VA-Drens

-  Drensledning



### VA-Vann

-  Vannledning
-  Brannkum-Vann
-  Kum-Vann
-  Hydrant-Vann
- Abc Tekst på kopling: Kum
- Abc Tekst på kopling: Anlegg

### VA-Spillvann

-  Pumpeledning-Spillvann
-  Spillvannsledning
-  Kum-Spillvann
-  Pumpestasjon-Spillvann
- Abc Tekst på kopling: Kum
- Abc Tekst på kopling: Anlegg



### VA-Overvann

-  Overvannsledning
-  Kum-Overvann
- Abc Tekst på kopling: Kum

### Ledningsnett Vann og avløp

-  Spillvann pumpeledning
-  Vannledning hovedledning privat
-  Abonnent
-  Kum spillvann
-  Pumpestasjon Avløp
-  Septiktank
- Abc Tekst på kopling

### Ledningsnett andre typer

-  Koplingsobjekt diverse
-  Koplingspunkt (generelt)